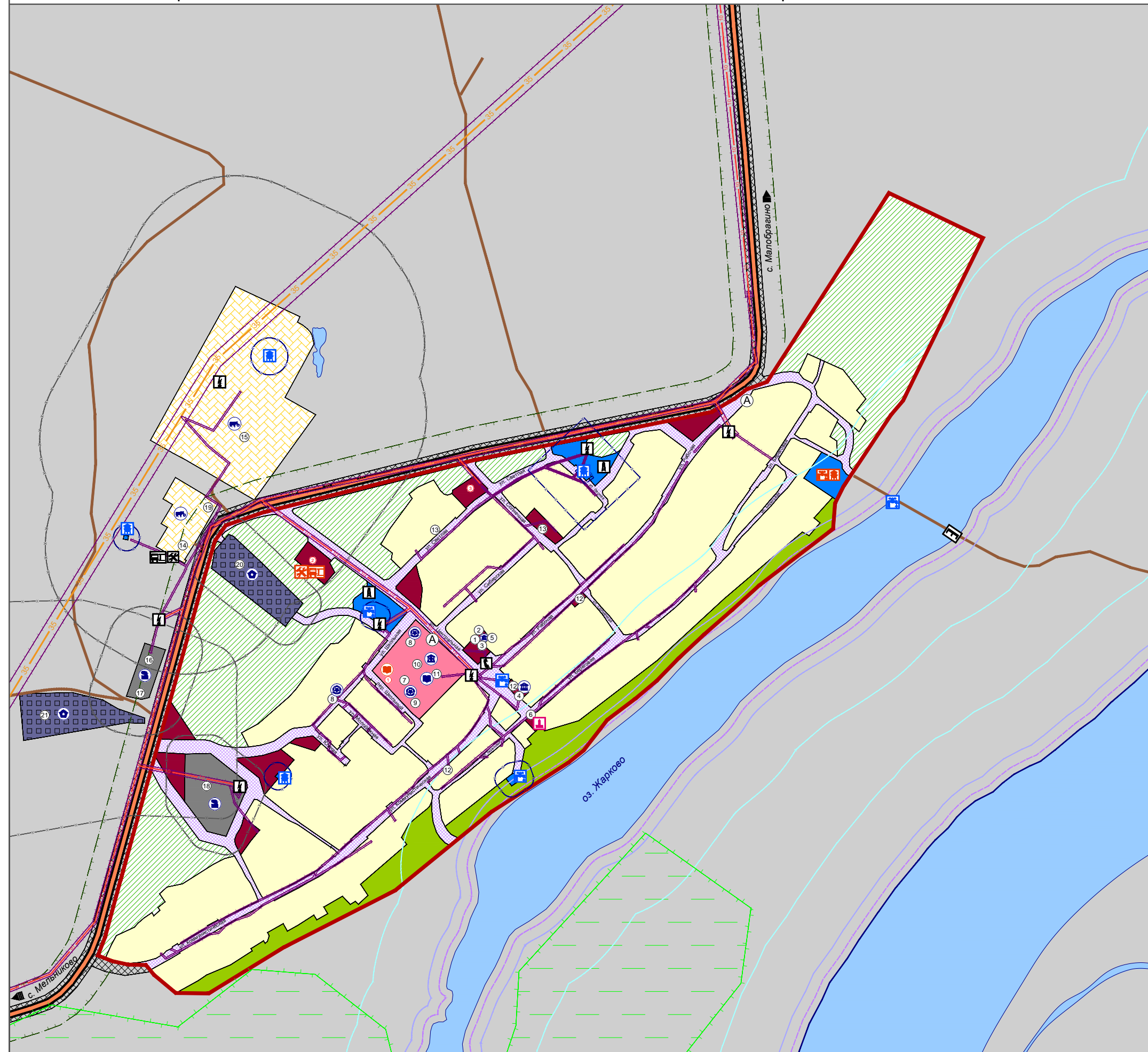


**ГЕНЕРАЛЬНЫЙ ПЛАН МУНИЦИПАЛЬНОГО ОБРАЗОВАНИЯ "ТРУБАЧЕВСКОЕ СЕЛЬСКОЕ ПОСЕЛЕНИЕ" ШЕГАРСКОГО МУНИЦИПАЛЬНОГО РАЙОНА ТОМСКОЙ ОБЛАСТИ.
КАРТА ФУНКЦИОНАЛЬНЫХ ЗОН ПОСЕЛЕНИЯ. КАРТА ПЛАНИРУЕМОГО РАЗМЕЩЕНИЯ ОБЪЕКТОВ МЕСТНОГО ЗНАЧЕНИЯ ПОСЕЛЕНИЯ. ТЕРРИТОРИЯ НАСЕЛЕННОГО ПУНКТА С. ТРУБАЧЕВО**



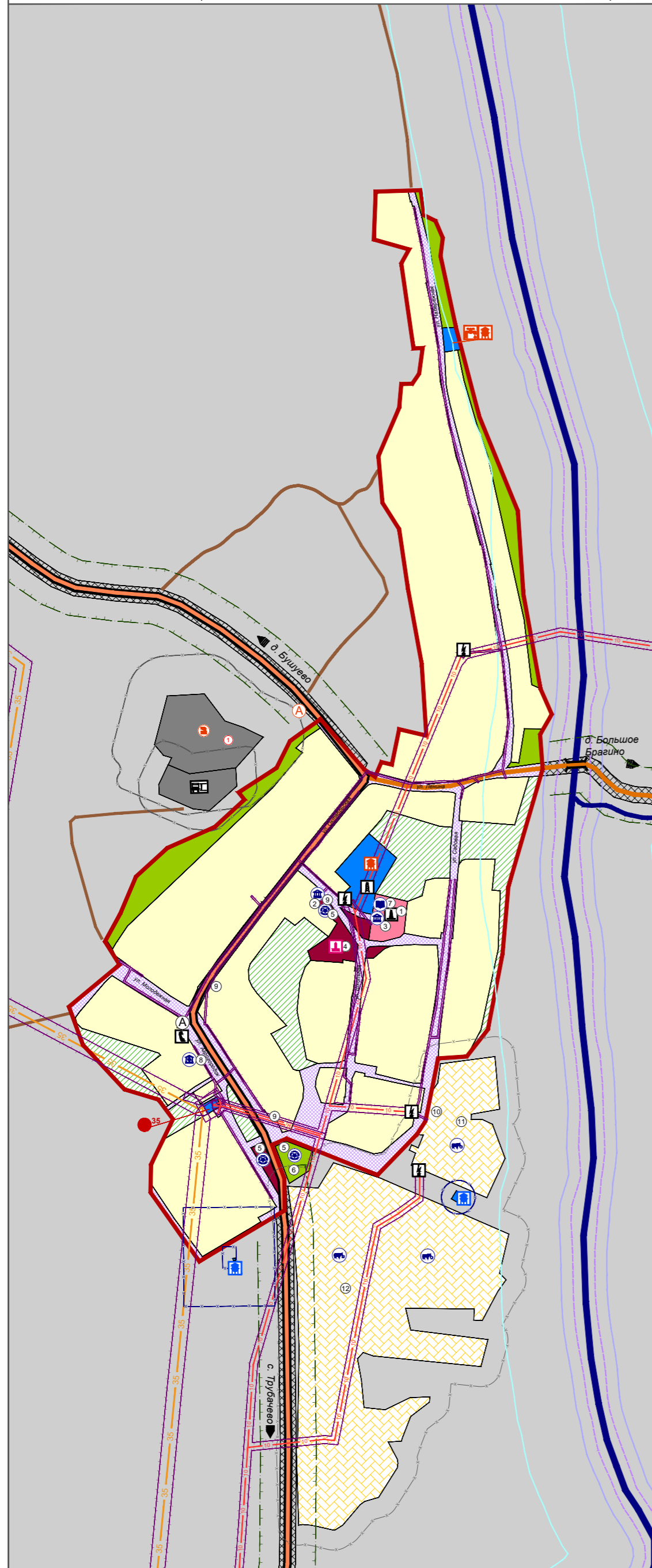
- УСЛОВНЫЕ ОБОЗНАЧЕНИЯ:**
- Границы:**
- Граница муниципального района
 - Граница сельского поселения
 - Граница населенного пункта
- ГРАНИЦЫ ФУНКЦИОНАЛЬНЫХ ЗОН:**
- ЖИЛЬЕ ЗОНЫ:**
- Зона застройки индивидуальными жилыми домами
- ОБЩЕСТВЕННО-ДЕЛОВЫЕ ЗОНЫ:**
- Зона размещения объектов образования и здравоохранения
- ПРОИЗВОДСТВЕННЫЕ И КОММУНАЛЬНО-СКЛАДСКИЕ ЗОНЫ:**
- Зона размещения предприятий 4 и 5 класса санитарной опасности (СЗЗ 100-50 м)
 - Зона размещения предприятий 3 класса санитарной опасности (СЗЗ 300 м)
- ЗОНЫ ТРАНСПОРТНОЙ И ИНЖЕНЕРНОЙ ИНФРАСТРУКТУРЫ:**
- Зона сооружений и коммуникаций общественной индивидуальной транспорта
 - Зона сооружений и коммуникаций внешнего транспорта
 - Зона инженерной инфраструктуры
- ЗОНЫ СЕЛЬСКОХОЗЯЙСТВЕННОГО ИСПОЛЬЗОВАНИЯ:**
- Зона размещения сельскохозяйственных предприятий 4 и 5 класса санитарной опасности (СЗЗ 100-50 м)
 - Зона размещения сельскохозяйственных предприятий 3 класса санитарной опасности (СЗЗ 300 м)
 - Зона ведения садоводства
- ЗОНЫ РЕКРЕАЦИОННОГО НАЗНАЧЕНИЯ:**
- Зона незалесенных территорий общего пользования
 - Зона лесопарков
- ЗОНЫ СПЕЦИАЛЬНОГО НАЗНАЧЕНИЯ:**
- Зона специального назначения, связанная с захоронениями
- ТЕРРИТОРИИ, НА КОТОРЫЕ РЕГЛАМЕНТ НЕ УСТАНАВЛИВАЕТСЯ:**
- земли, покрытые поверхностными водами
 - земли лесного фонда
 - сельскохозяйственные угодья в составе земель сельскохозяйственного назначения
 - земли запаса
- ОБЪЕКТЫ КАПИТАЛЬНОГО СТРОИТЕЛЬСТВА:**
- ОКС внешнего автомобильного транспорта
 - автомобильная дорога регионального или межмуниципального значения
 - автомобильная дорога местного значения
 - дорога обычного типа
 - автозаправочная станция
 - станция технического обслуживания
 - стоянка транспортных средств
 - автокемпинг, мотель
- ОКС транспортных сооружений**
- мост, путепровод
 - плотина
- ОКС общественного пассажирского транспорта**
- остановка автобуса
- Подстанция (ПС)**
- подстанция 35 кВ
 - трансформаторная подстанция
- Линия электропередачи (ЛЭП)**
- ЛЭП 35 кВ
 - ЛЭП 10 кВ
- ОКС магистрального трубопроводного транспорта (магистральные трубопроводы)**
- магистральный газопровод
 - магистральный нефтепровод
- ОКС водоснабжения**
- водонапорная башня
 - водозабор
- ОКС водотведения**
- очистные сооружения

- ОКС теплоснабжения
- котельная
- ОКС связи**
- таксофон
- антенно-мачтовое сооружение
- Объекты капитального строительства (ОКС)**
- ОКС учебно-образовательного назначения
- ОКС культурно-досугового назначения
- ОКС спортивного назначения
- ОКС здравоохранения
- ОКС производственного и коммунально-складского назначения
- ОКС отдыха и туризма
- ОКС сельскохозяйственного назначения
- ОКС специального назначения
- Объекты культурного наследия (ОКН)**
- памятник
- объект археологического наследия
- ОСОБИМИ УСЛОВИЯМИ ИСПОЛЬЗОВАНИЯ ТЕРРИТОРИИ:**
- водоохранная зона
- прибрежная защитная полоса
- береговая полоса
- зона санитарной охраны источников питьевого водоснабжения
- санитарный разрыв (санитарная полоса отчуждения)
- санитарно-защитная зона объектов производственного и специального назначения
- охранная зона объектов инженерной инфраструктуры
- особо охраняемая природная территория

ЭКСПЛИКАЦИЯ ЗДАНИЙ И СООРУЖЕНИЙ	
№ п/п	Наименование
АДМИНИСТРАТИВНЫЕ УЧРЕЖДЕНИЯ	
1	Администрация сельского поселения
2	Участковый пост полиции
3	Отделение почтовой связи
УЧРЕЖДЕНИЯ КУЛЬТУРЫ, ИСКУССТВА И СПОРТИВНЫЕ СООРУЖЕНИЯ	
4	Клуб
5	Библиотека
6	Памятник погибшим воинам
7	Стадион
8	Детская площадка
9	Хоккейная коробка
ОБРАЗОВАТЕЛЬНЫЕ УЧРЕЖДЕНИЯ	
10	Школа
УЧРЕЖДЕНИЯ ЗДРАВООХРАНЕНИЯ И СОЦИАЛЬНОГО ОБЕСПЕЧЕНИЯ	
11	ФАП
ПРЕДПРИЯТИЯ ТОРГОВЛИ И ОБЩЕСТВЕННОГО ПИТАНИЯ, БЫТОВОГО И КОММУНАЛЬНОГО ОБСЛУЖИВАНИЯ	
12	Магазин
ПРЕДПРИЯТИЯ ПРОМЫШЛЕННОГО И КОММУНАЛЬНО-СКЛАДСКОГО НАЗНАЧЕНИЯ	
13	Пожарный водоём
14	КФХ Зейдов
15	КФХ Гусейнов
16	Пилорама
17	Склад
18	Сушильный комплекс
ОБЪЕКТЫ ИНЖЕНЕРНОЙ И ТРАНСПОРТНОЙ ИНФРАСТРУКТУРЫ	
19	Гаражи, ремонтные боксы
ОБЪЕКТЫ СПЕЦИАЛЬНОГО НАЗНАЧЕНИЯ	
20	Кладбище
21	Свалка

МЕРОПРИЯТИЯ ПО ТЕРРИТОРИАЛЬНОМУ ПЛАНИРОВАНИЮ		
№ п/п	Наименование мероприятия	Срок реализации
1	Резервирование участка под строительство дошкольного образовательного учреждения	Первая очередь
2	Реконструкция предприятия для размещения придорожного сервиса, стоянки, кафе, гостиницы	Расчетный срок
3	Резервирование участка под строительство котельной	Первая очередь

ГЕНЕРАЛЬНЫЙ ПЛАН МУНИЦИПАЛЬНОГО ОБРАЗОВАНИЯ "ТРУБАЧЕВСКОЕ СЕЛЬСКОЕ ПОСЕЛЕНИЕ" ШЕГАРСКОГО МУНИЦИПАЛЬНОГО РАЙОНА ТОМСКОЙ ОБЛАСТИ.
КАРТА ФУНКЦИОНАЛЬНЫХ ЗОН ПОСЕЛЕНИЯ. КАРТА ПЛАНИРУЕМОГО РАЗМЕЩЕНИЯ ОБЪЕКТОВ МЕСТНОГО ЗНАЧЕНИЯ ПОСЕЛЕНИЯ. ТЕРРИТОРИЯ НАСЕЛЕННОГО ПУНКТА С. МАЛОБРАГИНО



УСЛОВНЫЕ ОБОЗНАЧЕНИЯ:

Границы:

- Граница муниципального района
- Граница сельского поселения
- Граница населенного пункта

ГРАНИЦЫ ФУНКЦИОНАЛЬНЫХ ЗОН:

- ЖИЛЫЕ ЗОНЫ:**
- Зона застройки индивидуальными жилыми домами
- ОБЩЕСТВЕННО-ДЕЛОВЫЕ ЗОНЫ:**
- Зона многофункциональной общественно-деловой застройки
 - Зона размещения объектов образования и здравоохранения
- ПРОИЗВОДСТВЕННЫЕ И КОММУНАЛЬНО-СКЛАДСКИЕ ЗОНЫ:**
- Зона размещения предприятий 4 и 5 класса санитарной опасности (СЗЗ 100-50м)
 - Зона размещения предприятий 3 класса санитарной опасности (СЗЗ 300 м)
- ЗОНЫ ТРАНСПОРТНОЙ И ИНЖЕНЕРНОЙ ИНФРАСТРУКТУРЫ:**
- Зона сооружений и коммуникаций общественной индивидуального транспорта
 - Зона сооружений и коммуникаций внешнего транспорта
 - Зона инженерной инфраструктуры
- ЗОНЫ СЕЛЬСКОХОЗЯЙСТВЕННОГО ИСПОЛЬЗОВАНИЯ:**
- Зона размещения сельскохозяйственных предприятий 4 и 5 класса санитарной опасности (СЗЗ 100-50 м)
 - Зона размещения сельскохозяйственных предприятий 3 класса санитарной опасности (СЗЗ 300 м)
 - Зона ведения садоводства
- ЗОНЫ РЕКРЕАЦИОННОГО НАЗНАЧЕНИЯ:**
- Зона незалесенных территорий общего пользования
 - Зона лесопарков
- ЗОНЫ СПЕЦИАЛЬНОГО НАЗНАЧЕНИЯ:**
- Зона специального назначения, связанная с захоронениями
- ТЕРРИТОРИИ, НА КОТОРЫЕ РЕГЛАМЕНТ НЕ УСТАНОВЛЕН:**
- земли, покрытые поверхностными водами
 - земли лесного фонда
 - сельскохозяйственные угодья в составе земель сельскохозяйственного назначения
 - земли запаса

ОБЪЕКТЫ КАПИТАЛЬНОГО СТРОИТЕЛЬСТВА:

- сущ. проек.
- ОКС внешнего автомобильного транспорта
 - автомобильная дорога регионального или межмуниципального значения
 - автомобильная дорога местного значения
 - дорога общего типа
 - автозаправочная станция
 - станция технического обслуживания
 - стоянка транспортных средств
 - автокемпинг, мотель
 - ОКС транспортных сооружений
 - мост, путепровод
 - плотина
 - ОКС общественного пассажирского транспорта
 - остановка автобуса
 - Подстанция (ПС)**
 - подстанция 35 кВ
 - трансформаторная подстанция
 - Линия электропередачи (ЛЭП)**
 - ЛЭП 35 кВ
 - ЛЭП 10 кВ
 - ОКС магистрального трубопроводного транспорта (магистральные трубопроводы)**
 - магистральный газопровод
 - магистральный нефтепровод
 - ОКС водоснабжения**
 - водонапорная башня
 - водозабор
 - ОКС водоотведения**
 - очистные сооружения
 - ОКС теплоснабжения**
 - котельная
 - ОКС связи**
 - таксофон
 - антенно-мачтовое сооружение
 - Объекты капитального строительства (ОКС)**
 - ОКС учебно-образовательного назначения
 - ОКС культурно-досугового назначения
 - ОКС спортивного назначения
 - ОКС здравоохранения
 - ОКС производственного и коммунально-складского назначения
 - ОКС отдыха и туризма
 - ОКС сельскохозяйственного назначения
 - ОКС специального назначения
 - Объекты культурного наследия (ОКН)**
 - памятник
 - объект археологического наследия
 - ОСОБИМИ УСЛОВИЯМИ ИСПОЛЬЗОВАНИЯ ТЕРРИТОРИИ:**
 - водоохранная зона
 - прибрежная защитная полоса
 - береговая полоса
 - зона санитарной охраны источников питьевого водоснабжения
 - санитарный разрыв (санитарная полоса отчуждения)
 - санитарно-защитная зона объектов производственного и специального назначения
 - охранная зона объектов инженерной инфраструктуры
 - особо охраняемая природная территория

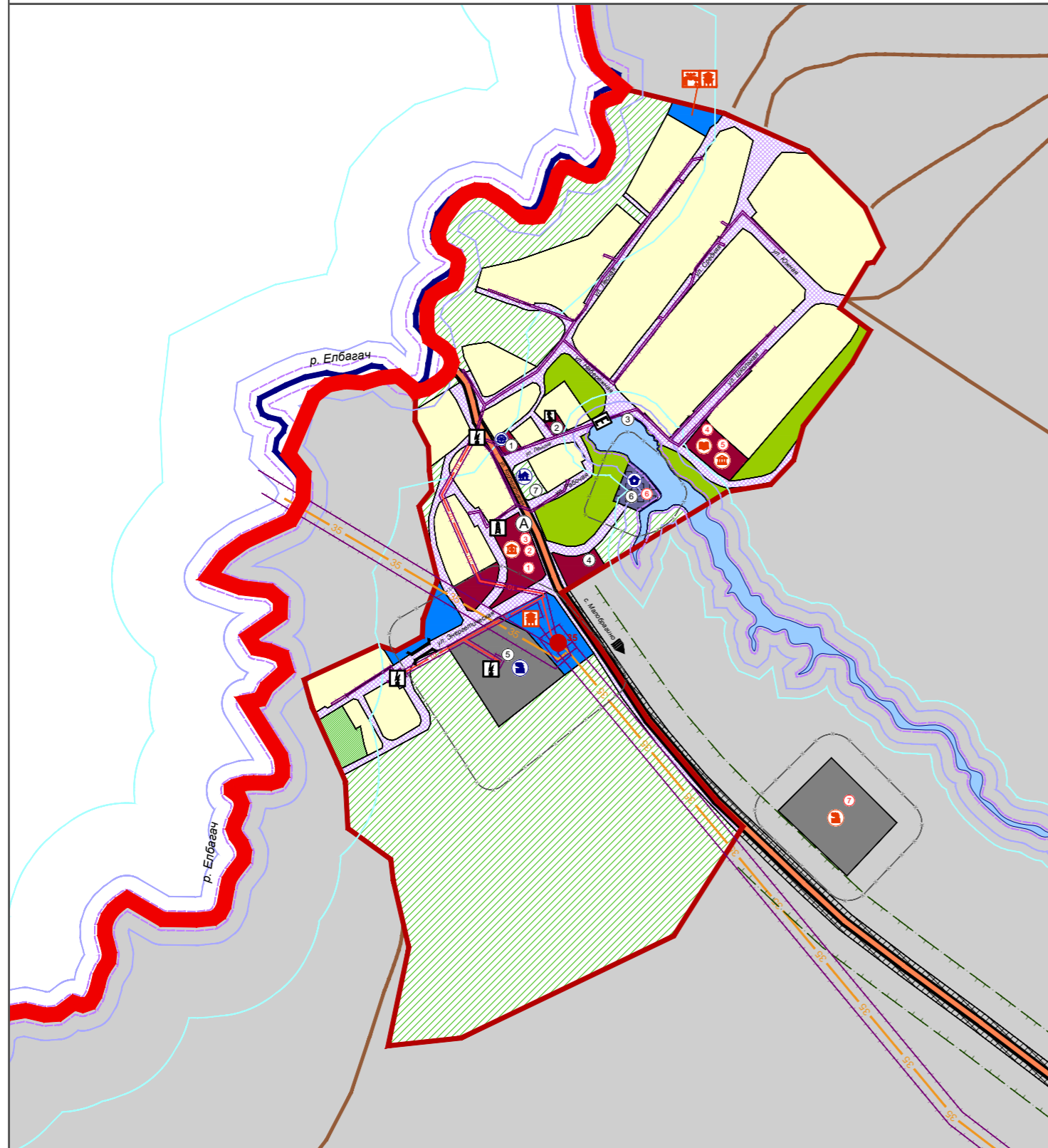
МЕРОПРИЯТИЯ ПО ТЕРРИТОРИАЛЬНОМУ ПЛАНИРОВАНИЮ

№ п/п	Наименование мероприятия	Срок реализации
1	Реконструкция предприятия для размещения пункта приема дикоросов и переработки рыбы	Расчетный срок

ЭКСПЛИКАЦИЯ ЗДАНИЙ И СООРУЖЕНИЙ

№ п/п	Наименование
АДМИНИСТРАТИВНЫЕ УЧРЕЖДЕНИЯ	
1	Отделение почтовой связи
УЧРЕЖДЕНИЯ КУЛЬТУРЫ, ИСКУССТВА И СПОРТИВНЫЕ СООРУЖЕНИЯ	
2	Клуб
3	Библиотека
4	Памятник погибшим воинам
5	Спортивная площадка
6	Детская площадка
ОБРАЗОВАТЕЛЬНЫЕ УЧРЕЖДЕНИЯ	
7	Школа
УЧРЕЖДЕНИЯ ЗДРАВООХРАНЕНИЯ И СОЦИАЛЬНОГО ОБЕСПЕЧЕНИЯ	
8	ФАП
ПРЕДПРИЯТИЯ ТОРГОВЛИ И ОБЩЕСТВЕННОГО ПИТАНИЯ, БЫТОВОГО И КОММУНАЛЬНОГО ОБСЛУЖИВАНИЯ	
9	Магазин
ПРЕДПРИЯТИЯ ПРОМЫШЛЕННОГО И КОММУНАЛЬНО-СКЛАДСКОГО НАЗНАЧЕНИЯ	
10	Дом животновода
11	МТФ
12	Животноводческая ферма

ГЕНЕРАЛЬНЫЙ ПЛАН МУНИЦИПАЛЬНОГО ОБРАЗОВАНИЯ "ТРУБАЧЕВСКОЕ СЕЛЬСКОЕ ПОСЕЛЕНИЕ" ШЕГАРСКОГО МУНИЦИПАЛЬНОГО РАЙОНА ТОМСКОЙ ОБЛАСТИ.
КАРТА ФУНКЦИОНАЛЬНЫХ ЗОН ПОСЕЛЕНИЯ. КАРТА ПЛАНИРУЕМОГО РАЗМЕЩЕНИЯ ОБЪЕКТОВ МЕСТНОГО ЗНАЧЕНИЯ ПОСЕЛЕНИЯ. ТЕРРИТОРИЯ НАСЕЛЕННОГО ПУНКТА Д. БУШУЕВО



УСЛОВНЫЕ ОБОЗНАЧЕНИЯ:

Границы:

- Граница муниципального района
- Граница сельского поселения
- Граница населенного пункта

ГРАНИЦЫ ФУНКЦИОНАЛЬНЫХ ЗОН:

ЖИЛЫЕ ЗОНЫ:

- Зона застройки индивидуальными жилыми домами

ОБЩЕСТВЕННО-ДЕЛОВЫЕ ЗОНЫ:

- Зона многофункциональной общественно-деловой застройки
- Зона размещения объектов образования и здравоохранения

ПРОИЗВОДСТВЕННЫЕ И КОММУНАЛЬНО-СКЛАДСКИЕ ЗОНЫ:

- Зона размещения предприятий 4 и 5 класса санитарной опасности (СЗЗ 100-50м)
- Зона размещения предприятий 3 класса санитарной опасности (СЗЗ 300 м)

ЗОНЫ ТРАНСПОРТНОЙ И ИНЖЕНЕРНОЙ ИНФРАСТРУКТУРЫ:

- Зона сооружений и коммуникаций общественного индивидуального транспорта
- Зона сооружений и коммуникаций внешнего транспорта
- Зона инженерной инфраструктуры

ЗОНЫ СЕЛЬСКОХОЗЯЙСТВЕННОГО ИСПОЛЬЗОВАНИЯ:

- Зона размещения сельскохозяйственных предприятий 4 и 5 класса санитарной опасности (СЗЗ 100-50 м)
- Зона размещения сельскохозяйственных предприятий 3 класса санитарной опасности (СЗЗ 300 м)
- Зона ведения садоводства

ЗОНЫ РЕКРЕАЦИОННОГО НАЗНАЧЕНИЯ:

- Зона незалесенных территорий общего пользования
- Зона лесопарков

ЗОНЫ СПЕЦИАЛЬНОГО НАЗНАЧЕНИЯ:

- Зона специального назначения, связанная с захоронениями

ТЕРРИТОРИИ, НА КОТОРЫЕ РЕГЛАМЕНТ НЕ УСТАНОВЛИВАЕТСЯ:

- земли, покрытые поверхностными водами
- земли лесного фонда
- сельскохозяйственные угодья в составе земель сельскохозяйственного назначения
- земли запаса

ОБЪЕКТЫ КАПИТАЛЬНОГО СТРОИТЕЛЬСТВА:

сущ.	проект.	ОКС внешнего автомобильного транспорта
		автомобильная дорога регионального или межмуниципального значения
		автомобильная дорога местного значения
		дорога обычного типа

ОКС транспортных сооружений

- мост, путепровод
- плотина

ОКС общественного пассажирского транспорта

- остановка автобуса

Подстанция (ПС)

- подстанция 35 кВ
- трансформаторная подстанция

Линия электропередачи (ЛЭП)

- ЛЭП 35 кВ
- ЛЭП 10 кВ

ОКС водоснабжения

- водонапорная башня
- водозабор

ОКС связи

- таксофон
- антенно-мачтовое сооружение

Объекты капитального строительства (ОКС)

- ОКС учебно-образовательного назначения
- ОКС культурно-досугового назначения
- ОКС спортивного назначения
- ОКС здравоохранения
- ОКС производственного и коммунально-складского назначения
- ОКС отдыха и туризма
- ОКС сельскохозяйственного назначения
- ОКС специального назначения

Объекты культурного наследия (ОКН)

- памятник
- объект археологического наследия

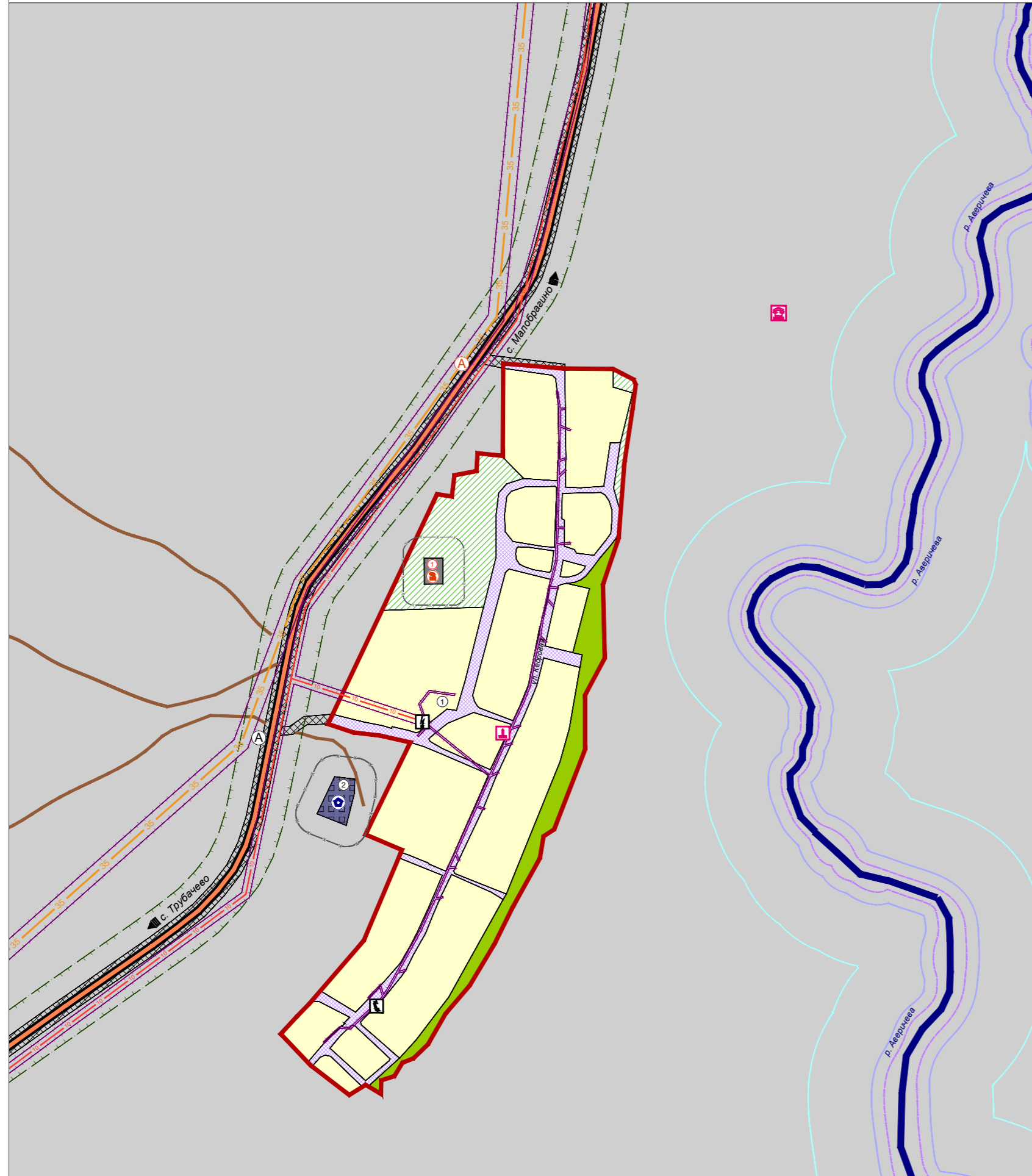
ОСОБИМИ УСЛОВИЯМИ ИСПОЛЬЗОВАНИЯ ТЕРРИТОРИИ:

- водоохранная зона
- прибрежная защитная полоса
- береговая полоса
- зона санитарной охраны источников питьевого водоснабжения
- санитарный разрыв (санитарная полоса отчуждения)
- санитарно-защитная зона объектов производственного и специального назначения
- охранная зона объектов инженерной инфраструктуры
- особо охраняемая природная территория

ЭКСПЛИКАЦИЯ ЗДАНИЙ И СООРУЖЕНИЙ	
№ п/п	Наименование
УЧРЕЖДЕНИЯ КУЛЬТУРЫ, ИСКУССТВА И СПОРТИВНЫЕ СООРУЖЕНИЯ	
1	Детская спортивная площадка
2	Площадка для сбора граждан
ПРЕДПРИЯТИЯ ПРОМЫШЛЕННОГО И КОММУНАЛЬНО-СКЛАДСКОГО НАЗНАЧЕНИЯ	
3	Пожарный пирс
4	Пожарный пост
5	Лесопилка ИП "Веретейников"
ОБЪЕКТЫ СПЕЦИАЛЬНОГО НАЗНАЧЕНИЯ	
6	Кладбище
Объекты рекреационного назначения	
7	Парк

МЕРОПРИЯТИЯ ПО ТЕРРИТОРИАЛЬНОМУ ПЛАНИРОВАНИЮ		
№ п/п	Наименование мероприятия	Срок реализации
1	Резервирование участка под строительство объекта торговли	Первая очередь
2	Резервирование участка под строительство ФАПа	Первая очередь
3	Резервирование участка под строительство здания администрации	Первая очередь
4	Резервирование участка под строительство школы	Первая очередь
5	Резервирование участка под строительство сельского дома культуры	Расчетный срок
6	Проектом предлагается закрытие кладбища	Расчетный срок
7	Резервирование инвестиционной площадки для размещения сельскохозяйственного предприятия V класса опасности с максимальной санитарно-защитной зоной 50м	Расчетный срок

ГЕНЕРАЛЬНЫЙ ПЛАН МУНИЦИПАЛЬНОГО ОБРАЗОВАНИЯ "ТРУБАЧЕВСКОЕ СЕЛЬСКОЕ ПОСЕЛЕНИЕ" ШЕГАРСКОГО МУНИЦИПАЛЬНОГО РАЙОНА ТОМСКОЙ ОБЛАСТИ.
КАРТА ФУНКЦИОНАЛЬНЫХ ЗОН ПОСЕЛЕНИЯ. КАРТА ПЛАНИРУЕМОГО РАЗМЕЩЕНИЯ ОБЪЕКТОВ МЕСТНОГО ЗНАЧЕНИЯ ПОСЕЛЕНИЯ. ТЕРРИТОРИЯ НАСЕЛЕННОГО ПУНКТА Д. НОВНИКОЛАЕВКА



УСЛОВНЫЕ ОБОЗНАЧЕНИЯ:

Границы:

- Граница муниципального района
- Граница сельского поселения
- Граница населенного пункта

ГРАНИЦЫ ФУНКЦИОНАЛЬНЫХ ЗОН:

ЖИЛЫЕ ЗОНЫ:

- Зона застройки индивидуальными жилыми домами

ОБЩЕСТВЕННО-ДЕЛОВЫЕ ЗОНЫ:

- Зона многофункциональной общественно-деловой застройки
- Зона размещения объектов образования и здравоохранения

ПРОИЗВОДСТВЕННЫЕ И КОММУНАЛЬНО-СКЛАДСКИЕ ЗОНЫ:

- Зона размещения предприятий 4 и 5 класса санитарной опасности (СЗЗ 100-50 м)
- Зона размещения предприятий 3 класса санитарной опасности (СЗЗ 300 м)

ЗОНЫ ТРАНСПОРТНОЙ И ИНЖЕНЕРНОЙ ИНФРАСТРУКТУРЫ:

- Зона сооружений и коммуникаций общественного индивидуального транспорта
- Зона сооружений и коммуникаций внешнего транспорта
- Зона инженерной инфраструктуры

ЗОНЫ СЕЛЬСКОХОЗЯЙСТВЕННОГО ИСПОЛЬЗОВАНИЯ:

- Зона размещения сельскохозяйственных предприятий 4 и 5 класса санитарной опасности (СЗЗ 100-50 м)
- Зона размещения сельскохозяйственных предприятий 3 класса санитарной опасности (СЗЗ 300 м)
- Зона ведения садоводства

ЗОНЫ РЕКРЕАЦИОННОГО НАЗНАЧЕНИЯ:

- Зона незапеченных территорий общего пользования
- Зона лесопарков

ЗОНЫ СПЕЦИАЛЬНОГО НАЗНАЧЕНИЯ:

- Зона специального назначения, связанная с захоронениями

ТЕРРИТОРИИ, НА КОТОРЫЕ РЕГЛАМЕНТ НЕ УСТАНОВЛИВАЕТСЯ:

- земли, покрытые поверхностными водами
- земли лесного фонда
- сельскохозяйственные угодья в составе земель сельскохозяйственного назначения
- земли запаса

ОСОБЫМИ УСЛОВИЯМИ ИСПОЛЬЗОВАНИЯ ТЕРРИТОРИИ:

- водоохранная зона
- прибрежная защитная полоса
- береговая полоса
- зона санитарной охраны источников питьевого водоснабжения
- санитарный разрыв (санитарная полоса отчуждения)
- санитарно-защитная зона объектов производственного и специального назначения
- охранная зона объектов инженерной инфраструктуры
- особо охраняемая природная территория

ОБЪЕКТЫ КАПИТАЛЬНОГО СТРОИТЕЛЬСТВА:

- сущ. проек. ОКС внешнего автомобильного транспорта
- автомобильная дорога регионального или межмуниципального значения
- дорога обычного типа
- ОКС общественного пассажирского транспорта
- остановка автобуса
- Подстанция (ПС)
- трансформаторная подстанция
- Линия электропередачи (ЛЭП)
- ЛЭП 35 кВ
- ЛЭП 10 кВ
- ОКС связи
- таксофон
- Объекты капитального строительства (ОКС)
- ОКС специального назначения
- Объекты культурного наследия (ОКН)
- памятник
- объект археологического наследия

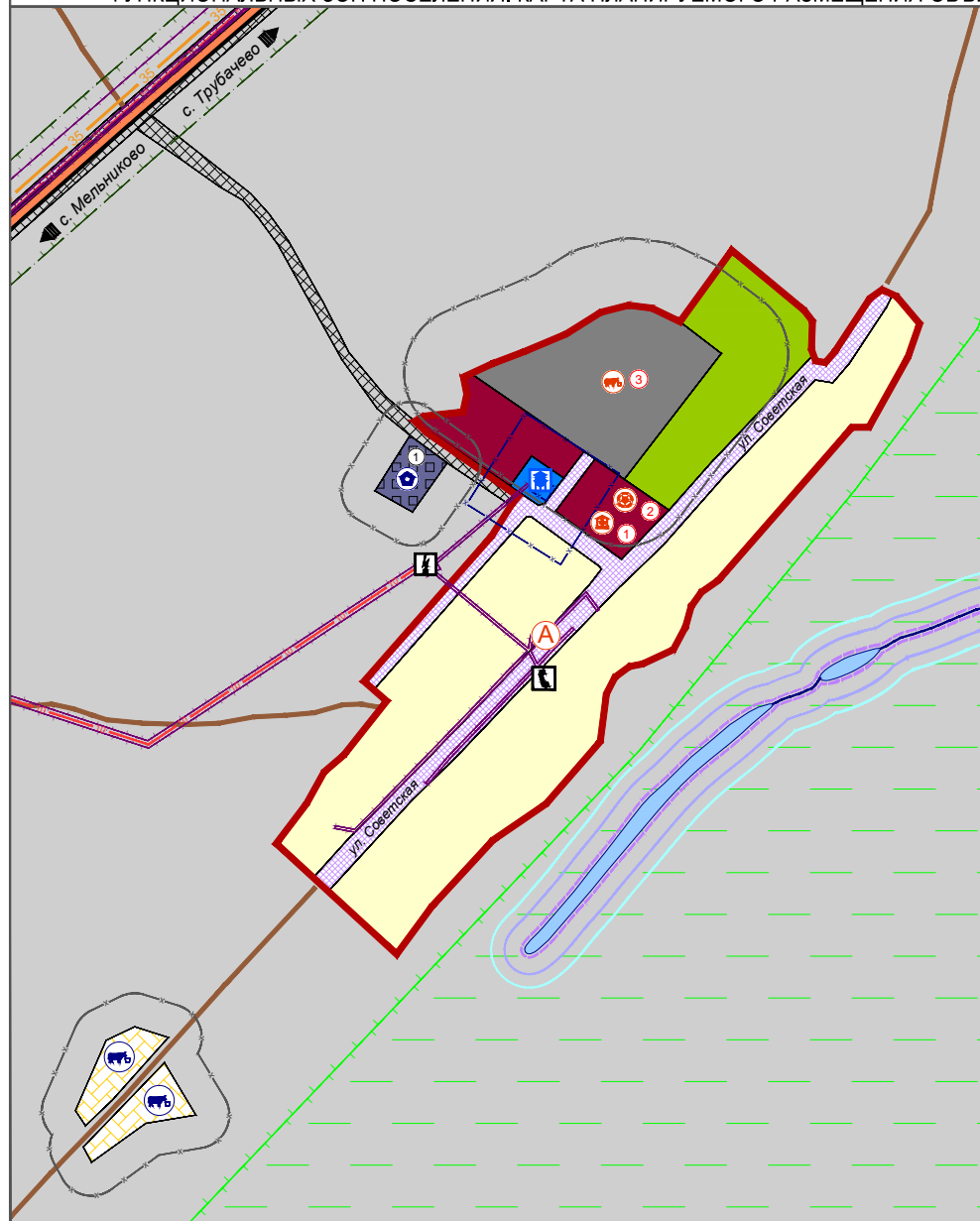
ЭКСПЛИКАЦИЯ ЗДАНИЙ И СООРУЖЕНИЙ

№ п/п	Наименование
ПРЕДПРИЯТИЯ ПРОМЫШЛЕННОГО И КОММУНАЛЬНО-СКЛАДСКОГО НАЗНАЧЕНИЯ	
1	Пасека
ОБЪЕКТЫ СПЕЦИАЛЬНОГО НАЗНАЧЕНИЯ	
2	Кладбище

МЕРОПРИЯТИЯ ПО ТЕРРИТОРИАЛЬНОМУ ПЛАНИРОВАНИЮ

№ п/п	Наименование мероприятия	Срок реализации
1	Резервирование инвестиционной площадки для размещения производственного предприятия V класса опасности с максимальной санитарно-защитной зоной 50м	Расчетный срок

ГЕНЕРАЛЬНЫЙ ПЛАН МУНИЦИПАЛЬНОГО ОБРАЗОВАНИЯ "ТРУБАЧЕВСКОЕ СЕЛЬСКОЕ ПОСЕЛЕНИЕ" ШЕГАРСКОГО МУНИЦИПАЛЬНОГО РАЙОНА ТОМСКОЙ ОБЛАСТИ. КАРТА ФУНКЦИОНАЛЬНЫХ ЗОН ПОСЕЛЕНИЯ. КАРТА ПЛАНИРУЕМОГО РАЗМЕЩЕНИЯ ОБЪЕКТОВ МЕСТНОГО ЗНАЧЕНИЯ ПОСЕЛЕНИЯ. ТЕРРИТОРИЯ НАСЕЛЕННОГО ПУНКТА Д. НОВОУСПЕНКА



- УСЛОВНЫЕ ОБОЗНАЧЕНИЯ:**
- Границы:**
- Граница муниципального района
 - Граница сельского поселения
 - Граница населенного пункта
- ГРАНИЦЫ ФУНКЦИОНАЛЬНЫХ ЗОН:**
- ЖИЛЫЕ ЗОНЫ:**
- Зона застройки индивидуальными жилыми домами
- ОБЩЕСТВЕННО-ДЕЛОВЫЕ ЗОНЫ:**
- Зона многофункциональной общественно-деловой застройки
 - Зона размещения объектов образования и здравоохранения
- ПРОИЗВОДСТВЕННЫЕ И КОММУНАЛЬНО-СКЛАДСКИЕ ЗОНЫ:**
- Зона размещения предприятий 4 и 5 класса санитарной опасности (СЗЗ 100-50 м)
 - Зона размещения предприятий 3 класса санитарной опасности (СЗЗ 300 м)
- ЗОНЫ ТРАНСПОРТНОЙ И ИНЖЕНЕРНОЙ ИНФРАСТРУКТУРЫ:**
- Зона сооружений и коммуникаций общественного индивидуального транспорта
 - Зона сооружений и коммуникаций внешнего транспорта
 - Зона инженерной инфраструктуры
- ЗОНЫ СЕЛЬСКОХОЗЯЙСТВЕННОГО ИСПОЛЬЗОВАНИЯ:**
- Зона размещения сельскохозяйственных предприятий 4 и 5 класса санитарной опасности (СЗЗ 100-50 м)
 - Зона размещения сельскохозяйственных предприятий 3 класса санитарной опасности (СЗЗ 300 м)
 - Зона ведения садоводства
- ЗОНЫ РЕКРЕАЦИОННОГО НАЗНАЧЕНИЯ:**
- Зона незалесенных территорий общего пользования
 - Зона лесопарков
- ЗОНЫ СПЕЦИАЛЬНОГО НАЗНАЧЕНИЯ:**
- Зона специального назначения, связанная с захоронениями
- ТЕРРИТОРИИ, НА КОТОРЫЕ РЕГЛАМЕНТ НЕ УСТАНОВЛИВАЕТСЯ:**
- земли, покрытые поверхностными водами
 - земли лесного фонда
 - сельскохозяйственные угодья в составе земель сельскохозяйственного назначения
 - земли запаса
- ОБЪЕКТЫ КАПИТАЛЬНОГО СТРОИТЕЛЬСТВА:**
- | | | |
|------|---------|---|
| сущ. | проект. | ОКС внешнего автомобильного транспорта |
| | | автомобильная дорога регионального или межмуниципального значения |
| | | автомобильная дорога местного значения |
| | | дорога обычного типа |

- ОКС общественного пассажирского транспорта
остановка автобуса
- Подстанция (ПС)**
 трансформаторная подстанция
- Линия электропередачи (ЛЭП)**
 ЛЭП 35 кВ
 ЛЭП 10 кВ
- ОКС водоснабжения**
 водонапорная башня
 водозабор
- ОКС связи**
 таксофон
- Объекты капитального строительства (ОКС)**
 ОКС спортивного назначения
 ОКС здравоохранения
 ОКС производственного и коммунально-складского назначения
 ОКС сельскохозяйственного назначения
 ОКС специального назначения
- Объекты культурного наследия (ОКН)**
 памятник
 объект археологического наследия
- ОСОБИМИ УСЛОВИЯМИ ИСПОЛЬЗОВАНИЯ ТЕРРИТОРИИ:**
 водоохранная зона
 прибрежная защитная полоса
 береговая полоса
 зона санитарной охраны источников питьевого водоснабжения
 санитарный разрыв (санитарная полоса отчуждения)
 санитарно-защитная зона объектов производственного и специального назначения
 охранная зона объектов инженерной инфраструктуры
 особо охраняемая природная территория

ЭКСПЛИКАЦИЯ ЗДАНИЙ И СООРУЖЕНИЙ	
№ п/п	Наименование
ОБЪЕКТЫ СПЕЦИАЛЬНОГО НАЗНАЧЕНИЯ	
1	Кладбище

МЕРОПРИЯТИЯ ПО ТЕРРИТОРИАЛЬНОМУ ПЛАНИРОВАНИЮ		
№ п/п	Наименование мероприятия	Срок реализации
1	Резервирование участка под строительства ФАПа	Первая очередь
2	Резервирование участка под строительство площадки для игр детей дошкольного и младшего школьного возраста	Расчетный срок
3	КФХ, с максимальной санитарно-защитной зоной 100м	Расчетный срок