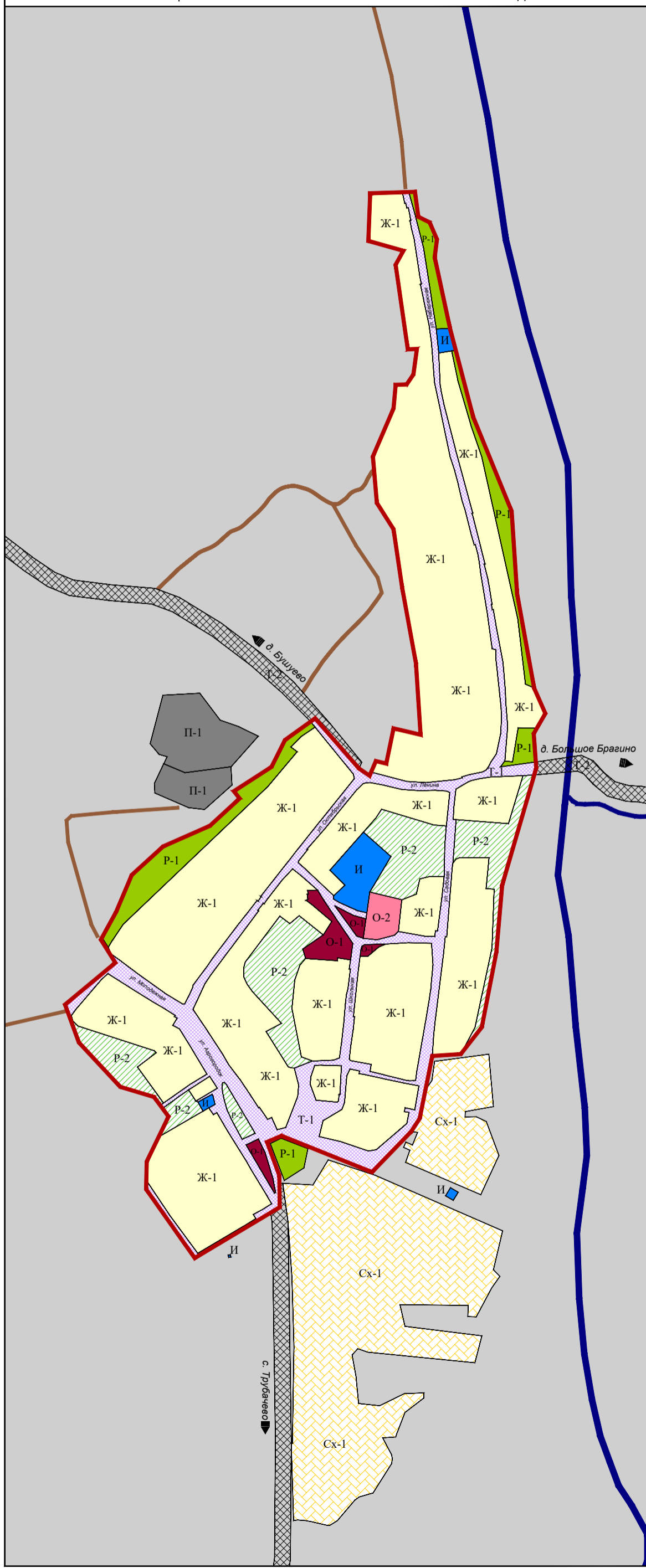


ПРАВИЛА ЗЕМЛЕПОЛЬЗОВАНИЯ И ЗАСТРОЙКИ МУНИЦИПАЛЬНОГО ОБРАЗОВАНИЯ "ТРУБАЧЕВСКОЕ СЕЛЬСКОЕ ПОСЕЛЕНИЕ"
 ШЕГАРСКОГО МУНИЦИПАЛЬНОГО РАЙОНА ТОМСКОЙ ОБЛАСТИ. КАРТА ГРАДОСТРОИТЕЛЬНОГО ЗОНИРОВАНИЯ НАСЕЛЕННОГО ПУНКТА С. МАЛОБРАГИНО

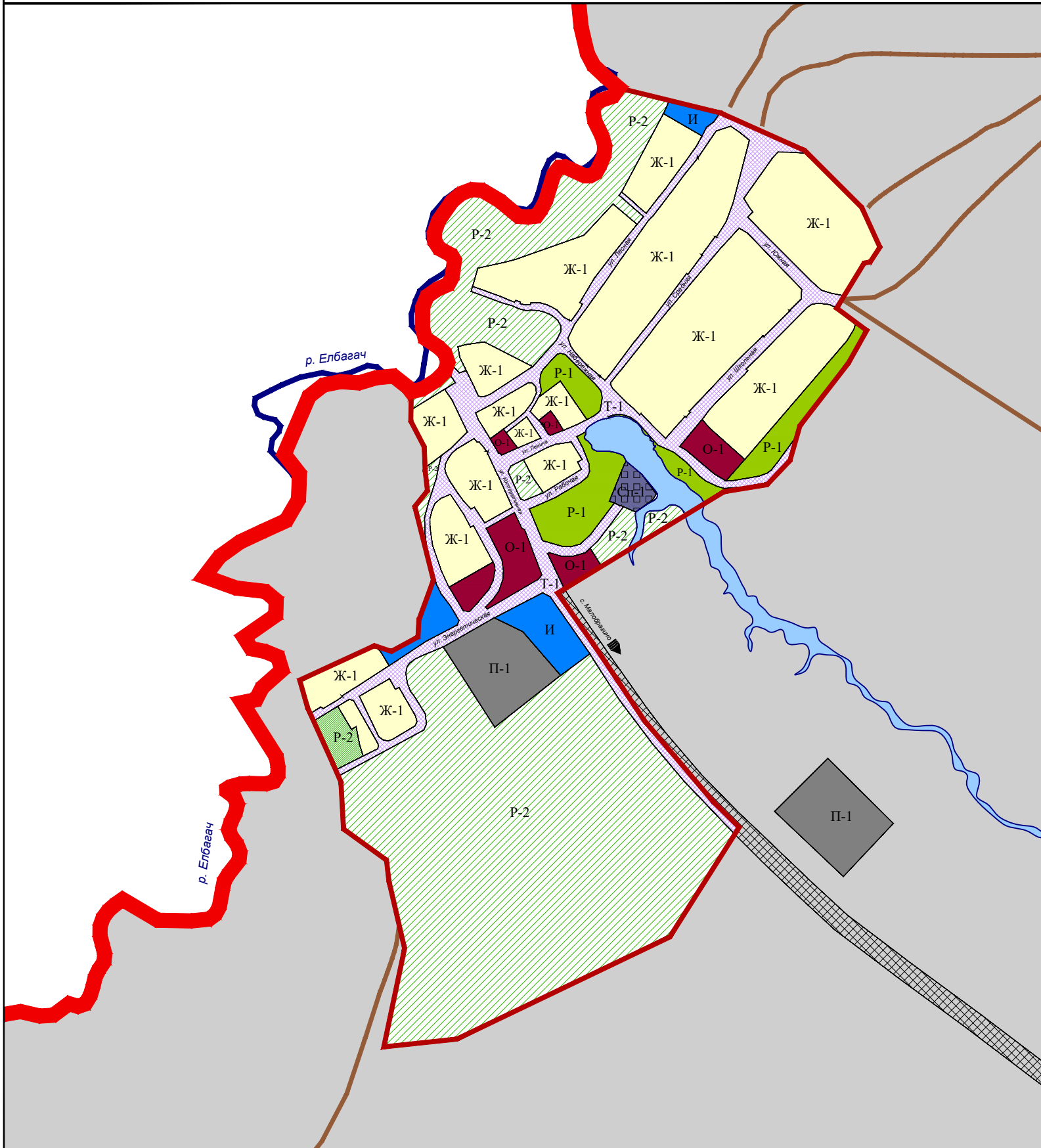


Ситуационный план
 ШЕГАРСКИЙ РАЙОН



- УСЛОВНЫЕ ОБОЗНАЧЕНИЯ:**
- Границы:**
- Граница муниципального района
 - Граница сельского поселения
 - Граница населенного пункта
- ГРАНИЦЫ ТЕРРИТОРИАЛЬНЫХ ЗОН:**
- ЖИЛЫЕ ЗОНЫ:**
- Ж-1 - Зона застройки индивидуальными жилыми домами
- ОБЩЕСТВЕННО-ДЕЛОВЫЕ ЗОНЫ:**
- О-1 - Зона многофункциональной общественно-деловой застройки
 - О-2 - Зона размещения объектов образования и здравоохранения
- ПРОИЗВОДСТВЕННЫЕ И КОММУНАЛЬНО-СКЛАДСКИЕ ЗОНЫ:**
- П-1 - Зона размещения предприятий 4 и 5 класса санитарной опасности (СЗЗ 100-50м)
 - П-2 - Зона размещения предприятий 3 класса санитарной опасности (СЗЗ 300 м)
- ЗОНЫ ТРАНСПОРТНОЙ И ИНЖЕНЕРНОЙ ИНФРАСТРУКТУРЫ:**
- Т-1 - Зона сооружений и коммуникаций общественного индивидуального транспорта
 - Т-2 - Зона сооружений и коммуникаций внешнего транспорта
 - И - зона инженерной инфраструктуры
- ЗОНЫ СЕЛЬСКОХОЗЯЙСТВЕННОГО ИСПОЛЬЗОВАНИЯ:**
- Сх-1 - Зона размещения сельскохозяйственных предприятий 4 и 5 класса санитарной опасности (СЗЗ 100-50 м)
 - Сх-2 - Зона размещения сельскохозяйственных предприятий 3 класса санитарной опасности (СЗЗ 300 м)
 - Сх-3 - Зона ведения садоводства
- ЗОНЫ РЕКРЕАЦИОННОГО НАЗНАЧЕНИЯ:**
- Р-1 - Зона незалесенных территорий общего пользования
 - Р-2 - Зона лесопарков
- ЗОНЫ СПЕЦИАЛЬНОГО НАЗНАЧЕНИЯ:**
- Сп-1 - Зона специального назначения, связанная с захоронениями
- ТЕРРИТОРИИ, НА КОТОРЫЕ РЕГЛАМЕНТ НЕ УСТАНОВЛИВАЕТСЯ:**
- земли, покрытые поверхностными водами
 - земли лесного фонда
 - сельскохозяйственные угодья в составе земель сельскохозяйственного назначения
 - земли запаса

ПРАВИЛА ЗЕМЛЕПОЛЬЗОВАНИЯ И ЗАСТРОЙКИ МУНИЦИПАЛЬНОГО ОБРАЗОВАНИЯ "ТРУБАЧЕВСКОЕ СЕЛЬСКОЕ ПОСЕЛЕНИЕ"
 ШЕГАРСКОГО МУНИЦИПАЛЬНОГО РАЙОНА ТОМСКОЙ ОБЛАСТИ. КАРТА ГРАДОСТРОИТЕЛЬНОГО ЗОНИРОВАНИЯ НАСЕЛЕННОГО ПУНКТА Д. БУШУЕВО



Ситуационный план

ШЕГАРСКИЙ РАЙОН



УСЛОВНЫЕ ОБОЗНАЧЕНИЯ:

Границы:

- Граница муниципального района
- Граница сельского поселения
- Граница населенного пункта

ГРАНИЦЫ ТЕРРИТОРИАЛЬНЫХ ЗОН:

ЖИЛЫЕ ЗОНЫ:

- Ж-1 - Зона застройки индивидуальными жилыми домами

ОБЩЕСТВЕННО-ДЕЛОВЫЕ ЗОНЫ:

- О1 - Зона многофункциональной общественно-деловой застройки
- О2 - Зона размещения объектов образования и здравоохранения

ПРОИЗВОДСТВЕННЫЕ И КОММУНАЛЬНО-СКЛАДСКИЕ ЗОНЫ:

- П1 - Зона размещения предприятий 4 и 5 класса санитарной опасности (СЗЗ 100-50м)
- П2 - Зона размещения предприятий 3 класса санитарной опасности (СЗЗ 300 м)

ЗОНЫ ТРАНСПОРТНОЙ И ИНЖЕНЕРНОЙ ИНФРАСТРУКТУРЫ:

- Т-1 - Зона сооружений и коммуникаций общественного и индивидуального транспорта
- Т-2 - Зона сооружений и коммуникаций внешнего транспорта
- И - зона инженерной инфраструктуры

ЗОНЫ СЕЛЬСКОХОЗЯЙСТВЕННОГО ИСПОЛЬЗОВАНИЯ:

- Сх-1 - Зона размещения сельскохозяйственных предприятий 4 и 5 класса санитарной опасности (СЗЗ 100-50 м)
- Сх-2 - Зона размещения сельскохозяйственных предприятий 3 класса санитарной опасности (СЗЗ 300 м)
- Сх-3 - Зона ведения садоводства

ЗОНЫ РЕКРЕАЦИОННОГО НАЗНАЧЕНИЯ:

- Р-1 - Зона незалесенных территорий общего пользования
- Р-2 - Зона лесопарков

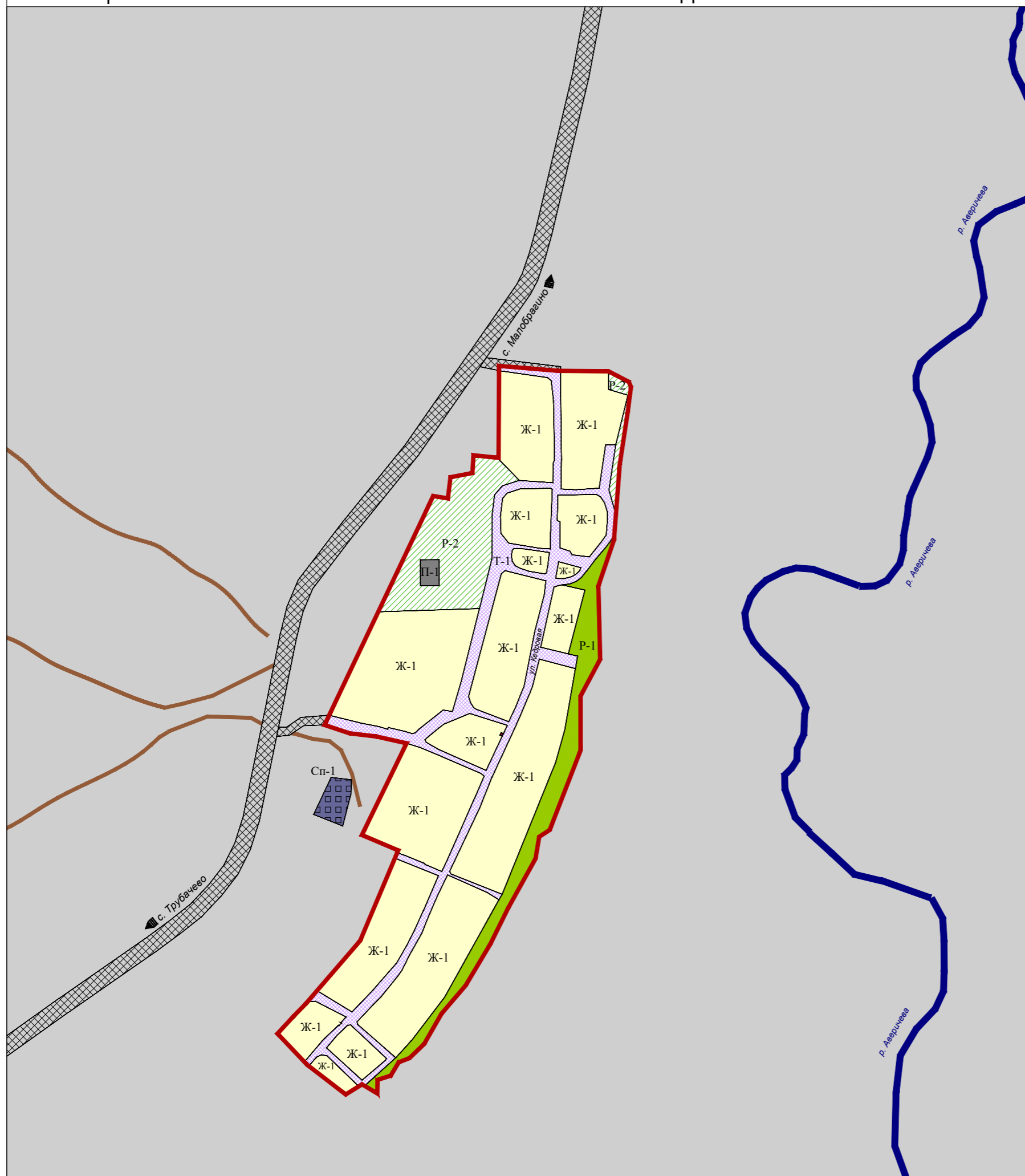
ЗОНЫ СПЕЦИАЛЬНОГО НАЗНАЧЕНИЯ:

- Сп-1 - Зона специального назначения, связанная с захоронениями

ТЕРРИТОРИИ, НА КОТОРЫЕ РЕГЛАМЕНТ НЕ УСТАНОВЛИВАЕТСЯ:

- земли, покрытые поверхностными водами
- земли лесного фонда
- сельскохозяйственные угодья в составе земель сельскохозяйственного назначения
- земли запаса

ПРАВИЛА ЗЕМЛЕПОЛЬЗОВАНИЯ И ЗАСТРОЙКИ МУНИЦИПАЛЬНОГО ОБРАЗОВАНИЯ "ТРУБАЧЕВСКОЕ СЕЛЬСКОЕ ПОСЕЛЕНИЕ" ШЕГАРСКОГО МУНИЦИПАЛЬНОГО РАЙОНА ТОМСКОЙ ОБЛАСТИ. КАРТА ГРАДОСТРОИТЕЛЬНОГО ЗОНИРОВАНИЯ НАСЕЛЕННОГО ПУНКТА Д. НОВОНИКОЛАЕВКА



Ситуационный план

ШЕГАРСКИЙ РАЙОН



УСЛОВНЫЕ ОБОЗНАЧЕНИЯ:

Границы:

- Граница муниципального района
- Граница сельского поселения
- Граница населенного пункта

ГРАНИЦЫ ТЕРРИТОРИАЛЬНЫХ ЗОН:

ЖИЛЫЕ ЗОНЫ:

- Ж1 - Зона застройки индивидуальными жилыми домами

ОБЩЕСТВЕННО-ДЕЛОВЫЕ ЗОНЫ:

- О1 - Зона многофункциональной общественно-деловой застройки
- О2 - Зона размещения объектов образования и здравоохранения

ПРОИЗВОДСТВЕННЫЕ И КОММУНАЛЬНО-СКЛАДСКИЕ ЗОНЫ:

- П1 - Зона размещения предприятий 4 и 5 класса санитарной опасности (СЗЗ 100-50м)
- П2 - Зона размещения предприятий 3 класса санитарной опасности (СЗЗ 300 м)

ЗОНЫ ТРАНСПОРТНОЙ И ИНЖЕНЕРНОЙ ИНФРАСТРУКТУРЫ:

- Т-1 - Зона сооружений и коммуникаций общественного индивидуального транспорта
- Т-2 - Зона сооружений и коммуникаций внешнего транспорта
- И - зона инженерной инфраструктуры

ЗОНЫ СЕЛЬСКОХОЗЯЙСТВЕННОГО ИСПОЛЬЗОВАНИЯ:

- Сх-1 - Зона размещения сельскохозяйственных предприятий 4 и 5 класса санитарной опасности (СЗЗ 100-50 м)
- Сх-2 - Зона размещения сельскохозяйственных предприятий 3 класса санитарной опасности (СЗЗ 300 м)
- Сх-3 - Зона ведения садоводства

ЗОНЫ РЕКРЕАЦИОННОГО НАЗНАЧЕНИЯ:

- Р-1 - Зона незалесенных территорий общего пользования
- Р-2 - Зона лесопарков

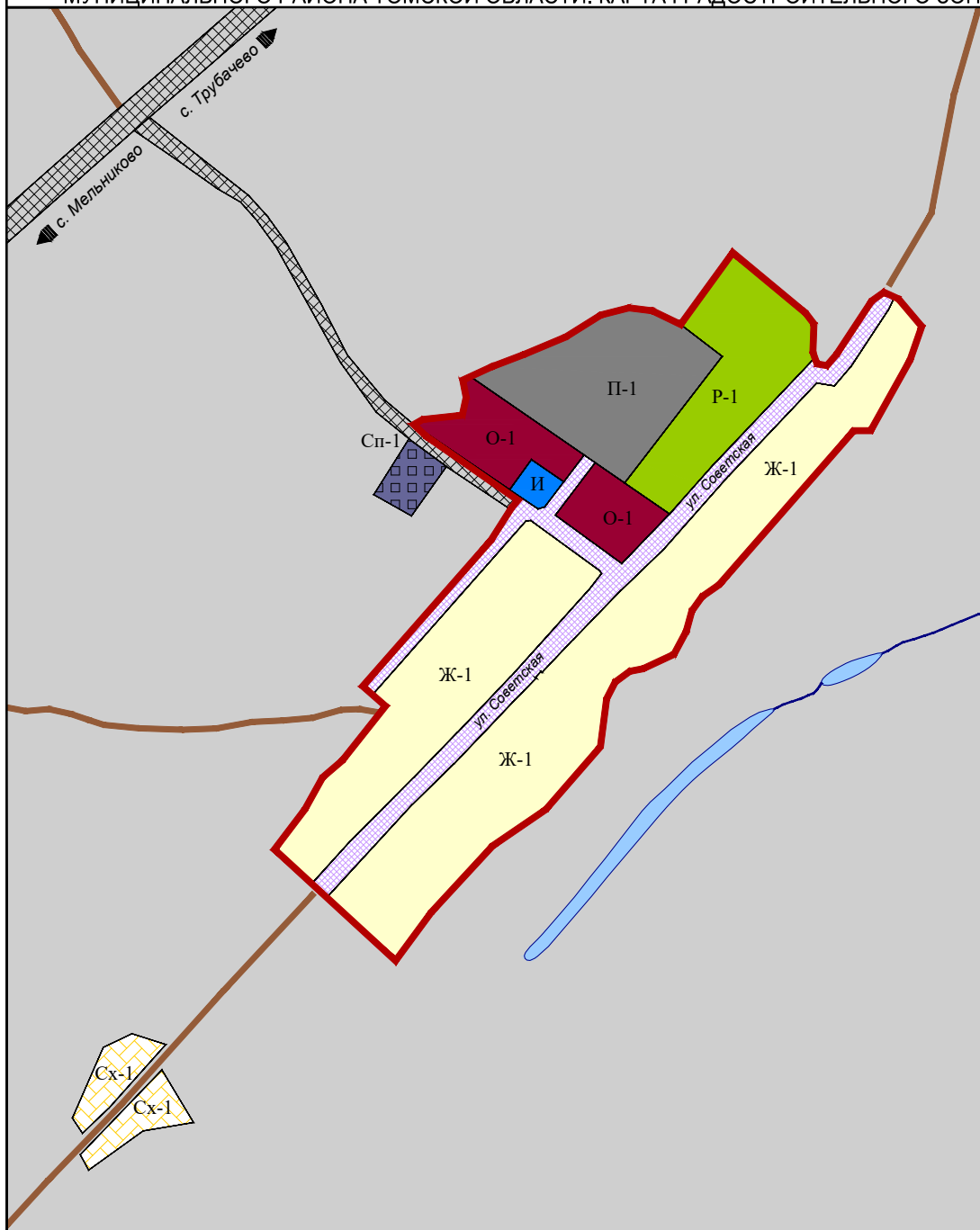
ЗОНЫ СПЕЦИАЛЬНОГО НАЗНАЧЕНИЯ:

- СП-1 - Зона специального назначения, связанная с захоронениями

ТЕРРИТОРИИ, НА КОТОРЫЕ РЕГЛАМЕНТ НЕ УСТАНОВЛИВАЕТСЯ:

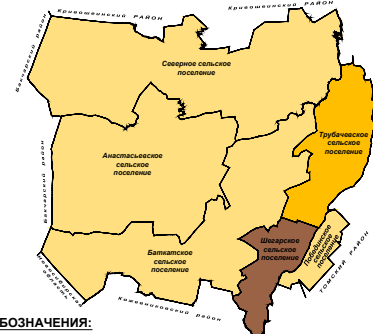
- земли, покрытые поверхностными водами
- земли лесного фонда
- сельскохозяйственные угодья в составе земель сельскохозяйственного назначения
- земли запаса

ПРАВИЛА ЗЕМЛЕПОЛЬЗОВАНИЯ И ЗАСТРОЙКИ МУНИЦИПАЛЬНОГО ОБРАЗОВАНИЯ "ТРУБАЧЕВСКОЕ СЕЛЬСКОЕ ПОСЕЛЕНИЕ" ШЕГАРСКОГО МУНИЦИПАЛЬНОГО РАЙОНА ТОМСКОЙ ОБЛАСТИ. КАРТА ГРАДОСТРОИТЕЛЬНОГО ЗОНИРОВАНИЯ НАСЕЛЕННОГО ПУНКТА Д. НОВОУСПЕНКА



Ситуационный план

ШЕГАРСКИЙ РАЙОН



УСЛОВНЫЕ ОБОЗНАЧЕНИЯ:

Границы:

- Граница муниципального района
- Граница сельского поселения
- Граница населенного пункта

ГРАНИЦЫ ТЕРРИТОРИАЛЬНЫХ ЗОН:

ЖИЛЬЕ ЗОНЫ:

- Ж-1 - зона застройки индивидуальными жилыми домами

ОБЩЕСТВЕННО-ДЕЛОВЫЕ ЗОНЫ:

- О-1 - зона многофункциональной общественно-деловой застройки
- О-2 - зона размещения объектов образования и здравоохранения

ПРОИЗВОДСТВЕННЫЕ И КОММУНАЛЬНО-СКЛАДСКИЕ ЗОНЫ:

- П-1 - зона размещения предприятий 4 и 5 класса санитарной опасности (СЗЗ 100-50м)
- П-2 - зона размещения предприятий 3 класса санитарной опасности (СЗЗ 300 м)

ЗОНЫ ТРАНСПОРТНОЙ И ИНЖЕНЕРНОЙ ИНФРАСТРУКТУРЫ:

- Т-1 - зона сооружений и коммуникаций общественного индивидуального транспорта
- Т-2 - зона сооружений и коммуникаций внешнего транспорта
- И - зона инженерной инфраструктуры

ЗОНЫ СЕЛЬСКОХОЗЯЙСТВЕННОГО ИСПОЛЬЗОВАНИЯ:

- Сх-1 - зона размещения сельскохозяйственных предприятий 4 и 5 класса санитарной опасности (СЗЗ 100-50 м)
- Сх-2 - зона размещения сельскохозяйственных предприятий 3 класса санитарной опасности (СЗЗ 300 м)
- Сх-3 - зона ведения садоводства

ЗОНЫ РЕКРЕАЦИОННОГО НАЗНАЧЕНИЯ:

- Р-1 - зона незалесенных территорий общего пользования
- Р-2 - зона лесопарков

ЗОНЫ СПЕЦИАЛЬНОГО НАЗНАЧЕНИЯ:

- Сп-1 - зона специального назначения, связанная с захоронениями

ТЕРРИТОРИИ, НА КОТОРЫЕ РЕГЛАМЕНТ НЕ УСТАНАВЛИВАЕТСЯ:

- земли, покрытые поверхностными водами
- земли лесного фонда
- сельскохозяйственные угодья в составе земель сельскохозяйственного назначения
- земли запаса